

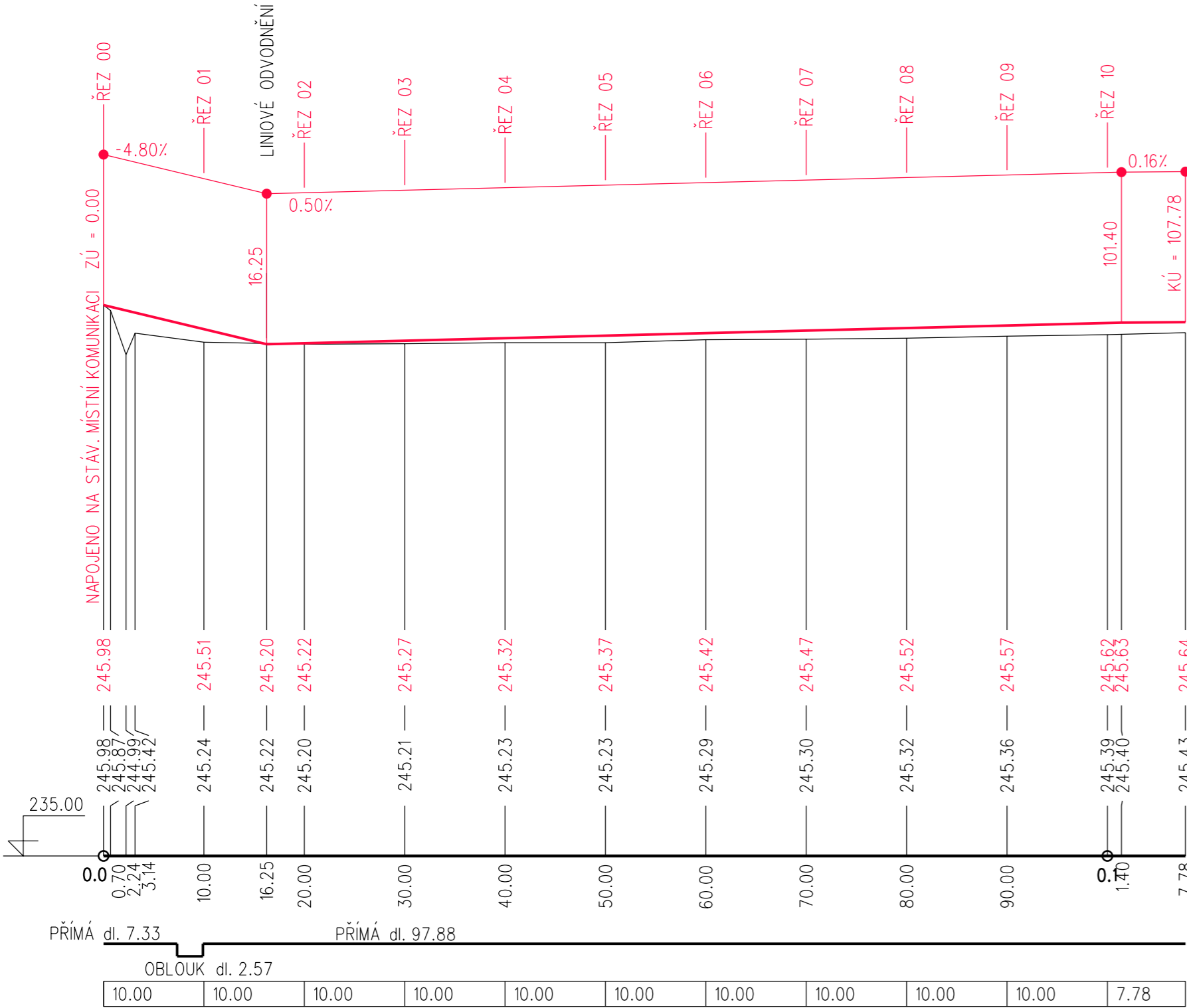
KATASTRÁLNÍ ÚZEMÍ

KYLEŠOVICE

PODÉLNÝ PROFIL

MĚŘÍTKO 1 : 500/100

SEVERNÍ ČÁST



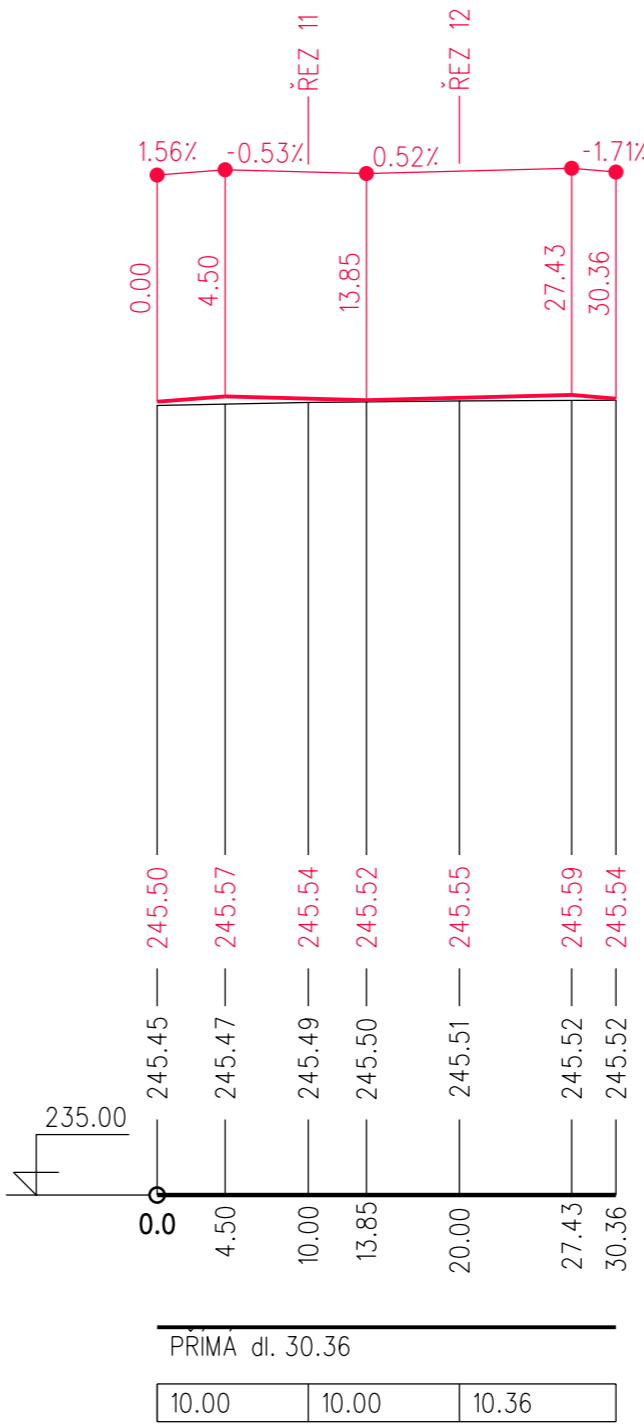
KATASTRÁLNÍ ÚZEMÍ

KYLEŠOVICE


PODÉLNÝ PROFIL

MĚŘÍTKO 1 : 500/100

JIŽNÍ ČÁST



IO 01 Komunikace a zpevněné plochy

ZHOTOVITEL: AGROPROJEKT Jihlava, spol.s r.o., Strojírenská 4/7, 586 01 Jihlava, www.agroprojektjihlava.cz, tel.: 567 210 066; agroprojekt@agroprojektjihlava.cz										
ZODPOVĚDNÝ PROJEKTANT:		VYPRACOVAL:		<div></div>						
Ing. Josef Mikušásek		Tomáš Žoudlík								
KRAJ: MORAVSKOSLEZSKÝ		MÍSTO: k.ú. 711 811 Kylešovice		FORMÁT:	4xA4					
INVESTOR: Statutární město Opava; Horní náměstí 69, 746 01 Opava; IČ: 003 00 535				DATUM:	04/2022					
AKCE: KYLEŠOVICE - sběrný dvůr				STUPEŇ:	DPS					
				ČÍSLO ZAKÁZKY:	20 028 03					
				ARCHIVNÍ ČÍSLO:	<table><tr><td>1</td><td>2</td><td>3</td><td>4</td><td>5</td><td>6</td><td>7</td></tr></table>	1	2	3	4	5
1	2	3	4	5	6	7				
VÝKRES: Podélné profily				MĚŘÍTKO:	ČÍSLO VÝKRESU:					
				1:500/100	IO 01 D.1.1.b - 2					